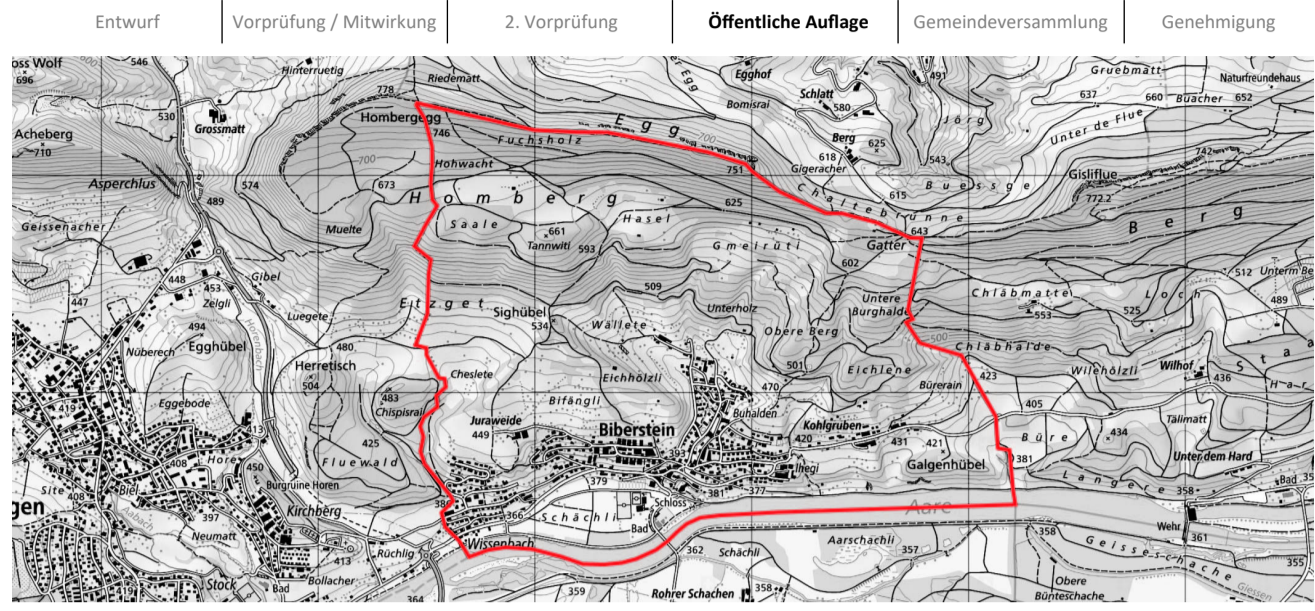


### Spezialplan Hochwasserschutz

1:2'000



Bildquelle: www.map.geo.admin.ch

Mitwirkung vom: 19. November 2021 bis: 20. Dezember 2021

Vorprüfungsbericht vom: 02. Mai 2022

Öffentlich aufgelegt vom: 23. Mai 2022 bis: 21. Juni 2022

Beschlossen von der Gemeindeversammlung am: .....

Der Gemeindeammann: ..... Der Gemeindegemeinder: .....




Genehmigungsvermerk: .....

**PLANAR**  
 RAUMENTWICKLUNG








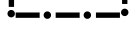
Projekt: B18.03  
 Datum: 12.05.2022  
 Erstellt / Geprüft: FM / AM  
 Format: 1370 x 720  
 AV-Daten: Juli 2021  
 Grundlage: B1803\_PA\_Nutzungspla.aprv/SP\_HW  
 Datei: B1803\_PA\_Nutzungspla.aprv/SP\_HW

#### Legende

##### Genehmigungsinhalt

-  Hochwassergefahrenzone HWZ 1 für Fliesstiefen bis 0.50 m
-  Hochwassergefahrenzone HWZ 2 für Fliesstiefen bis 2.00 m
-  Freihaltezone Hochwasser FZH

##### Orientierungsinhalt

-  Fläche mit Restgefährdung
-  Siedlungsgebiet
-  Bauzonengrenze
-  Bestehendes / projektiertes Gebäude
-  Höhenlinie (5m Äquidistanz)
-  Waldareal
-  Gewässer offen / eingedolt
-  Gemeindegrenze

